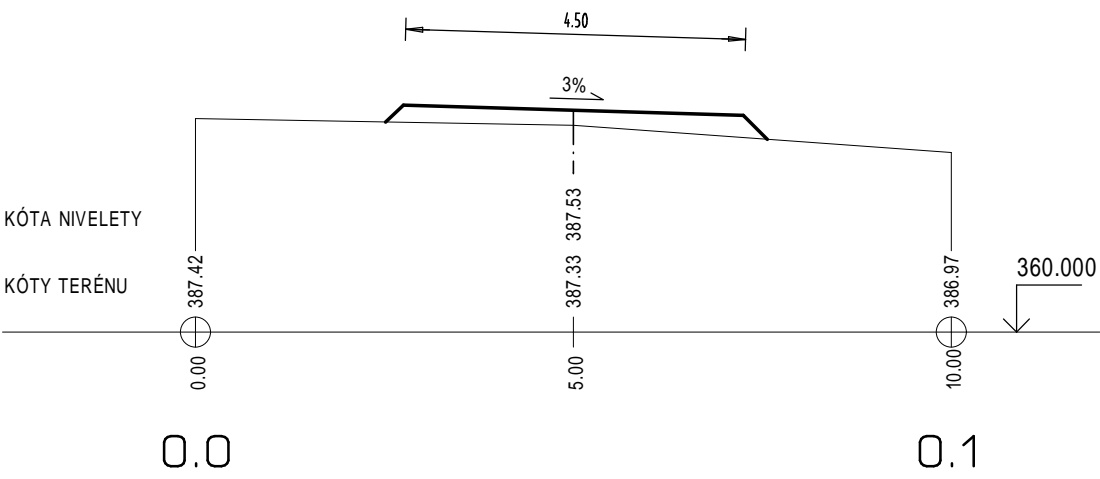
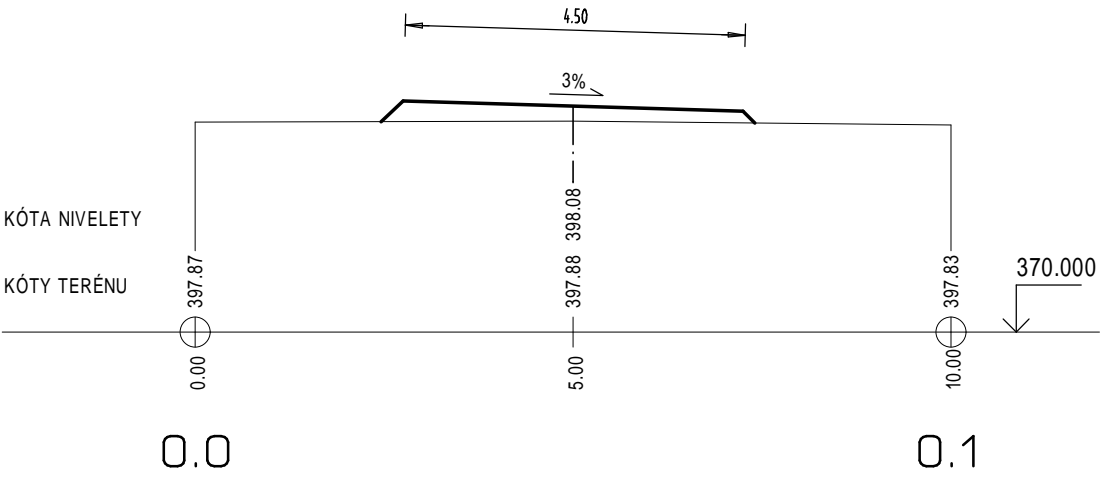


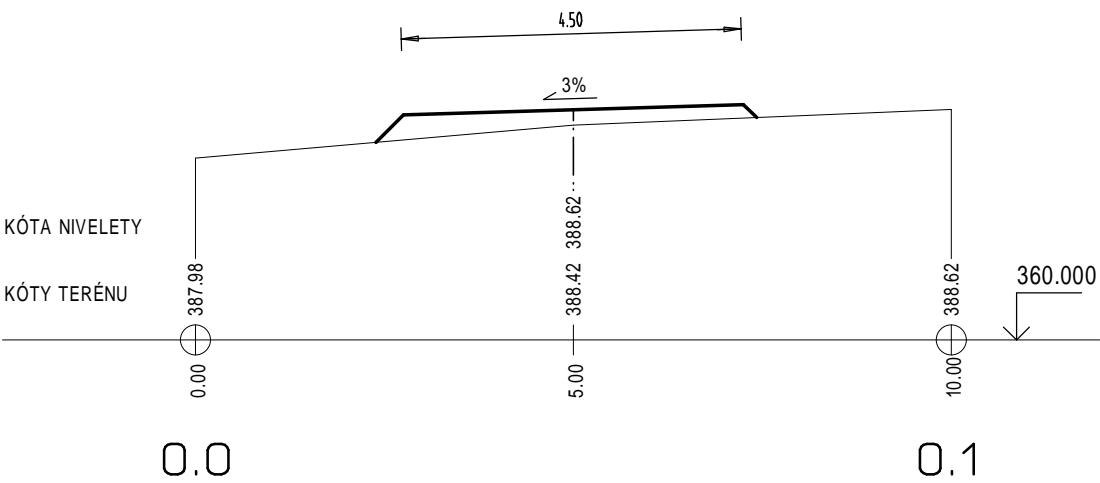
HPC6  
PŘÍČNÝ SKLON 1 - 1'



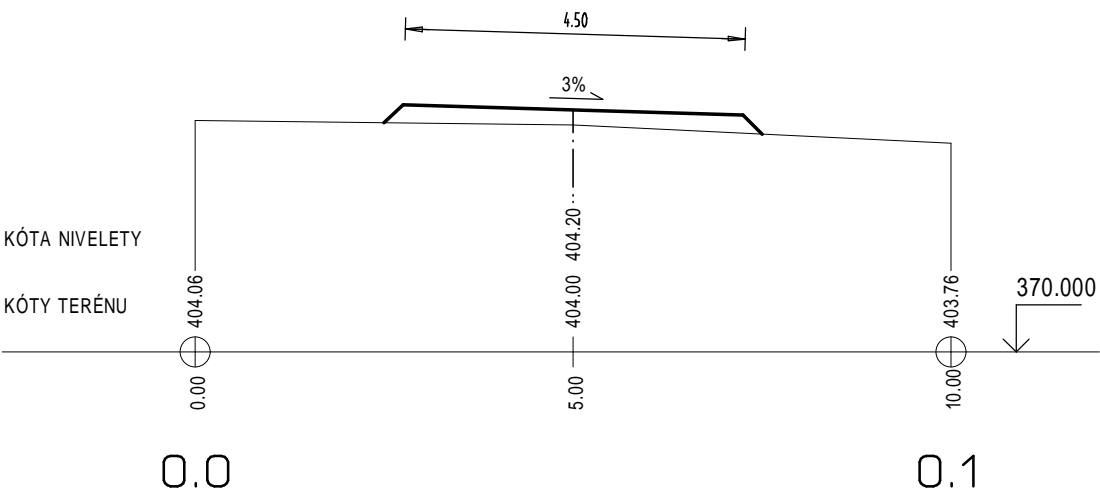
HPC6  
PŘÍČNÝ SKLON 3 - 3'



HPC6  
PŘÍČNÝ SKLON 2 - 2'



HPC6  
PŘÍČNÝ SKLON 4 - 4'



ZODP. PROJEKTANT	VYPRACOVAL	KRESLIL: HP 330	GEODETICKÉ SDRUŽENÍ s.r.o.  Kpt. Olesinského 69, 261 01 Příbram II Tel.: 603472890, mail: luks@geodetpb.cz	
Ing. Vladimír Luks	Tomáš Luks, DiS.			
ODBĚRATEL:		PÚ Liberec	DOKUMENTACE TECHNICKÉHO ŘEŠENÍ	
MÍSTO STAVBY:		k.ú. Heřmanice		
STAVBA-OBJEKT:			DATUM:	listopad 2012
			STUPEŇ:	PSZ
OBSAH VÝKRESU:			MĚŘITKO:	Č. VÝKRESU:
POLNÍ CESTA HPC6 - PŘÍČNÉ PROFILY			1:100	11